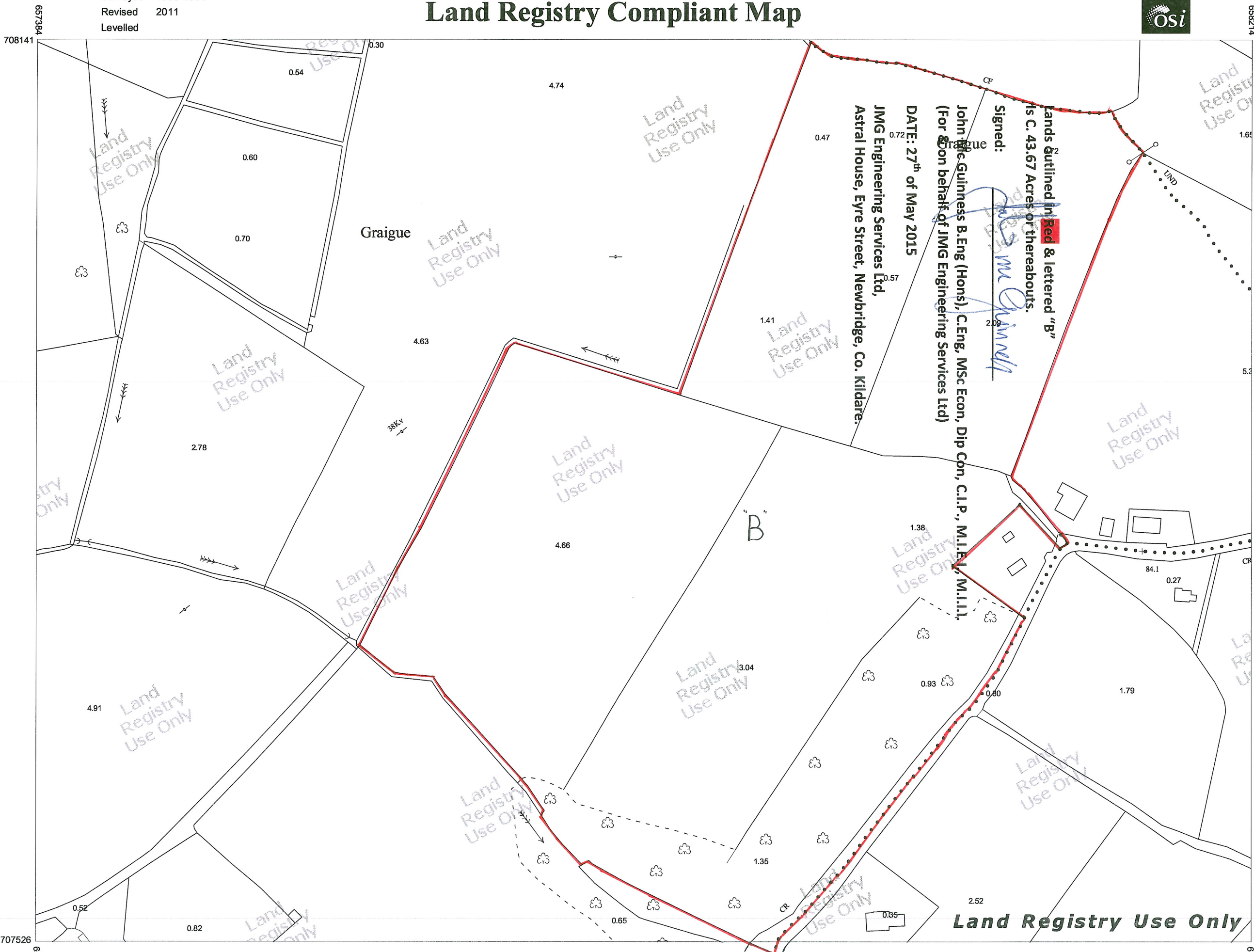


Surveyed 1998-2000
Revised 2011
Levelled

Land Registry Compliant Map



ITM CENTRE PT. COORDS

657799,707834

DESCRIPTION

MAP SHEETS

1:2500
3714-D 3772-A
3772-B

Digital Map
3714



Arna thionsú agus arna fhoilsiú ag Suirbhéireacht Ordnáis Éireann, Páirc an Fhionnuisce, Baile Átha Cliath 8, Éire. Compiled and published by Ordnance Survey Ireland, Phoenix Park, Dublin 8, Ireland.

Sáraíonn atáirgeadh neamhúdaraithe cóipcheart Shuirbhéireacht Ordnáis Éireann agus Rialtas na hÉireann. Unauthorised reproduction infringes Ordnance Survey Ireland and Government of Ireland copyright.

Gach cead ar cosnamh. Ní ceadmhach aon chuid den fhoilseachán seo a chóipeáil, a atáirgeadh nó a tharchur in aon foirm ná ar aon bhealach gan cead i scríbhinn roimh ré ó úinéirí an chóipchirt. All rights reserved. No part of this publication may be copied, reproduced or transmitted in any form or by any means without the prior written permission of the copyright owners.

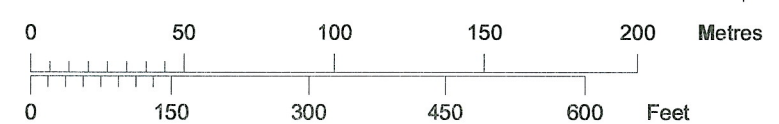
Ní hionann bóthar, bealach nó cosán a bheith ar an léarscáil seo agus fianaise ar chead sí. The representation on this map of a road, track or footpath is not evidence of the existence of a right of way.

Ní thaispeánann léarscail de chuid Ordnáis Shuirbhéireacht na hÉireann teorann phointí dleathúil de mhaoin riamh, ná úinéireacht de ghnéithe fhisiciúla. Ordnance Survey maps never show legal property boundaries, nor do they show ownership of physical features.

© Suirbhéireacht Ordnáis Éireann, 2015
© Ordnance Survey Ireland, 2015

Land Registry Use Only

Plot Ref. No. 19684624_1_1
Plot Date 14-MAY-2015

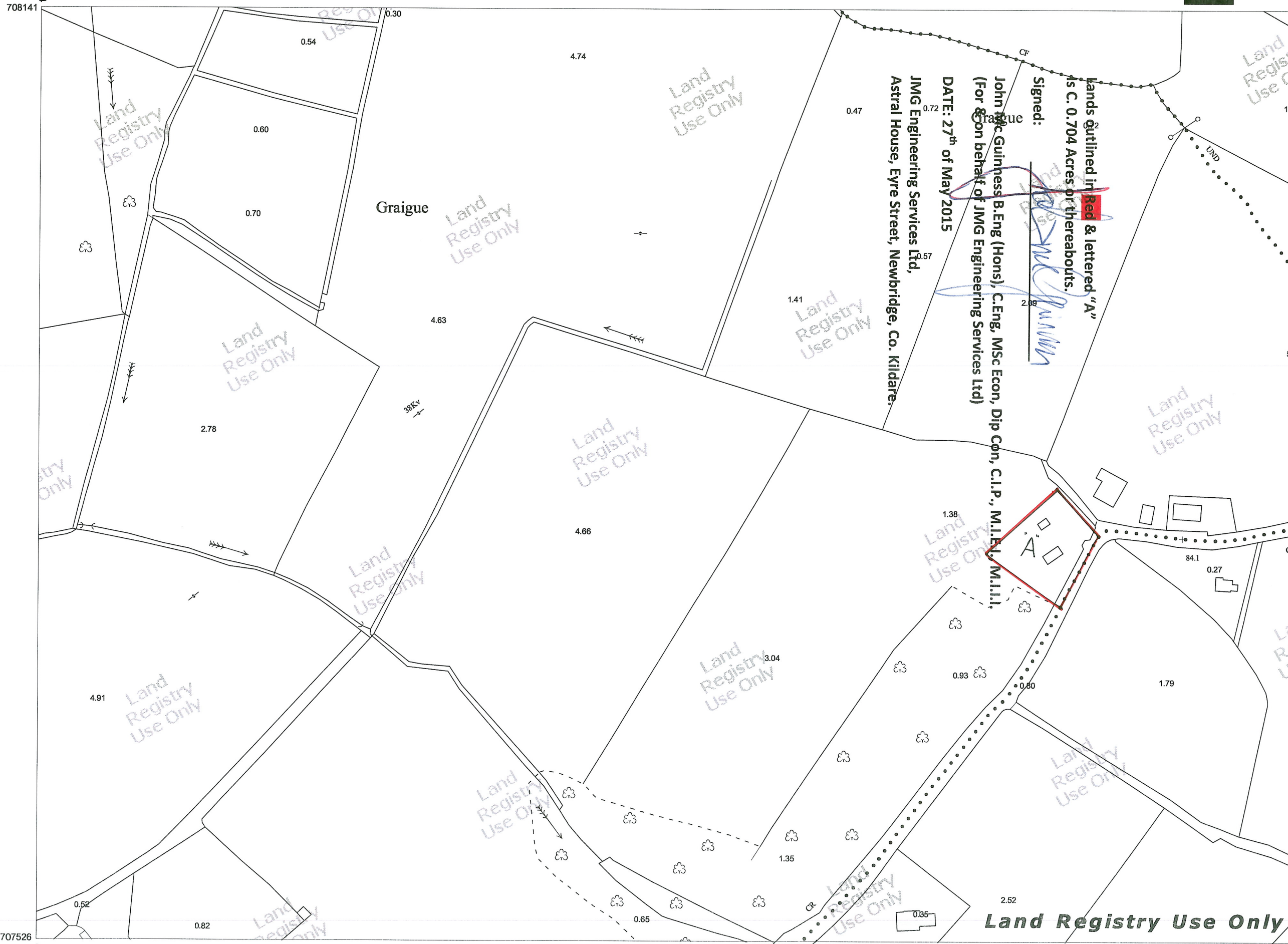


Scale:- 1:2,500
Scála:- 1:2,500



Land Registry Compliant Map

Surveyed 1998-2000
 Revised 2011
 Levelled



ITM CENTRE PT. COORDS.

657799,707834

DESCRIPTION

MAP SHEETS

1:2500
 3714-D 3772-A
 3772-B

Digital Map
 3714



Arna thionsú agus arna foilsíú ag Suirbhéireacht Ordnáis Éireann, Páirc an Fhionnuisce, Baile Átha Cliath 8, Éire. Compiled and published by Ordnance Survey Ireland, Phoenix Park, Dublin 8, Ireland.

Sáraíonn atáirgeadh neamhúdaraithe cóipcheart Shuirbhéireacht Ordnáis Éireann agus Rialtas na hÉireann. Unauthorised reproduction infringes Ordnance Survey Ireland and Government of Ireland copyright.

Gach cead ar cosnamh. Ní ceadmhach aon chuid den fhoilseachán seo a chóipeáil, a atáirgeadh nó a tharchur in aon fhoirm ná ar aon bhealach gan cead i scríbhinn roimh ré ó úinéirí an chóipchirt. All rights reserved. No part of this publication may be copied, reproduced or transmitted in any form or by any means without the prior written permission of the copyright owners.

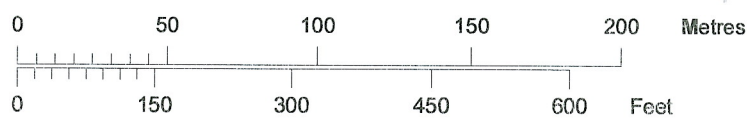
Ní hionann bóthar, bealach nó cosán a bheith ar an léarscáil seo agus fianaise ar chead slí. The representation on this map of a road, track or footpath is not evidence of the existence of a right of way.

Ní thaispeánann léarscáil de chuid Ordnáis Shuirbhéireacht na hÉireann teorann phointí dleathúil de mhaoin riamh, ná úinéireacht de ghnéithe fhisiciúla. Ordnance Survey maps never show legal property boundaries, nor do they show ownership of physical features.

© Suirbhéireacht Ordnáis Éireann, 2015
 © Ordnance Survey Ireland, 2015



Scale:- 1:2,500
 Scála:- 1:2,500



Plot Ref. No. 19684624_1_1
 Plot Date 14-MAY-2015

Land Registry Use Only